

Ornithologischer Rundbrief


Rems-Murr-Kreis

Herausgeber: OAG Rems-Murr-Kreis

Ausgabe Nr. 169 - April - 2024



Der monatliche Rundbrief der Ornithologischen Arbeitsgemeinschaft Rems-Murr-Kreis (**OAG Rems-Murr-Kreis**) innerhalb der Ornithologischen Gesellschaft Baden-Württemberg (**OGBW**) dient dem Informationsaustausch aller ornithologisch am Landkreis Rems-Murr Interessierten. Der Rundbrief stellt eine zitierbare Veröffentlichung dar (Zitiervorschlag: OAG Rems-Murr-Kreis (20..): Ornithologischer Rundbrief Rems-Murr-Kreis Nr...). Alle persönlich von den Beobachter:innen per Exportdatei an die OAG Rems-Murr-Kreis und deren kreisweiten OGBW- und ornitho.de-Regionalkoordinator:innen direkt per E-Mail zur weiteren Auswertung übermittelten Beobachtungsdaten, werden auf Plausibilität geprüft, bei kreisweiter Bedeutung im Rundbrief veröffentlicht und an die OGBW- und OAG-Datenbank zur weiteren Auswertung überstellt.



Titelfoto: 1 ad. Ind. Teichhuhn *Gallinula chloropus*; Datum: 07.04.2024; Ort: Leineckstausee (WN); Fotograf:in: J. Müller

Vorwort zur 169. Ausgabe des Ornithologischen Rundbriefs Rems-Murr-Kreis:

Sehr geehrte Avifaunist:innen des Rems-Murr-Kreis,

wir bitten Sie zu Beginn der Brutzeit, wie jedes Jahr, um die Vergabe von Brutzeitcodes. Bitte nutzen Sie die jeweiligen Möglichkeiten, die Ihnen Ihre Meldeplattform zur Vergabe

eines Brutstatus bei Brutzeitbeobachtungen einräumt. Sie erleichtern es uns dadurch enorm, Ihre Daten zu interpretieren und auszuwerten.

Ganz herzlich bedanken wir uns an dieser Stelle, auch im Namen des Dachverbands Deutscher Avifaunisten e. V. (DDA) als ausrichtendem Verband, bei allen aktiven Mitarbeitenden des Monitorings rastender Wasservögel (MrW) für die erfolgreiche Durchführung des Monitorings im Januar 2024. Die Ergebnisse der diesjährigen Mittwinterzählung finden Sie im aktuellen Rundbrief in der Rubrik "OAG-Intern".

Beachten Sie auch, dass der Avifaunist:innen Stammtisch Rems-Murr-Kreis für gewöhnlich alle zwei Monate am jeweils dritten Montag im Monat um 19:30 Uhr im Vereinsheim "Schinderhütte" der NABU-Ortsgruppe Schorndorf und Umgebung e. V. stattfindet. Nähere Informationen zum aktuellen Stammtisch finden Sie für gewöhnlich im aktuellen Rundbrief.

Herzliche Grüße

Julian Lenz
(Schorndorf, den 13.05.2024)

Ausgewählte ornithologische Beobachtungen aus dem Rems-Murr-Kreis vom 01.04.2024 bis 30.04.2024 (plus **Nachmeldungen):**

Der Rundbrief enthält ausschließlich Beobachtungen aus dem Rems-Murr-Kreis und direkt angrenzender Gebiete. Somit ist gewährleistet, dass die OAG Rems-Murr-Kreis die Daten auf Plausibilität prüfen kann und dabei die bestehenden behördlichen Verwaltungsstrukturen im Naturschutz berücksichtigt.

Herzlichen Dank an alle Beobachter:innen und Fotograf:innen für die Zusendung von Beobachtungsdaten und Fotos.

Dateneingang für den Monat April 2024:

Anzahl aktuell gemeldeter Beobachtungen: 5.884.

Anzahl nachgemeldeter Beobachtungen: .

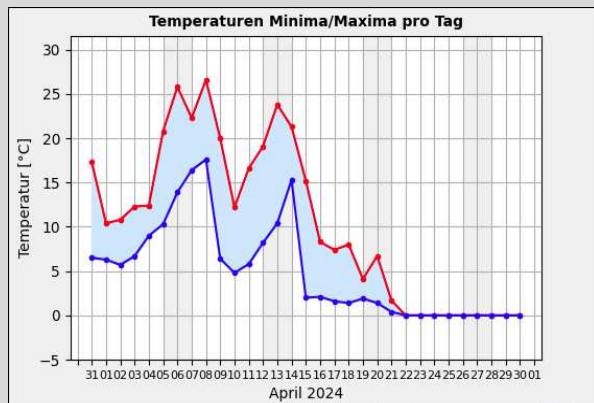
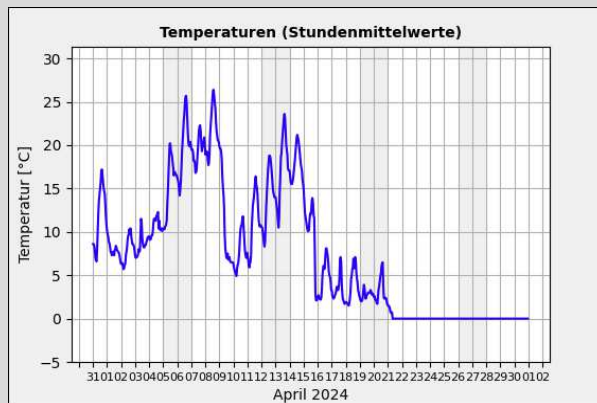
Anzahl aktuell gemeldeter Arten: 119.

Anzahl digitalisierter Altdaten: -.

Witterungsdaten für den Rems-Murr-Kreis: April 2024

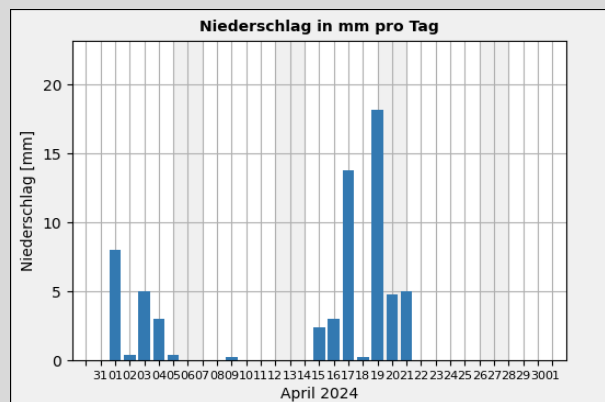
Wetterstation: Sternwarte "Welzheim" (547 m. ü. NN)

Anmerkung: Wir bitten um Beachtung, dass die Wetterdatenaufnahme ab dem 22.04.2024 gestört war und ab diesem Zeitpunkt keine plausiblen Daten mehr aufgezeichnet wurden.



Gr. 1: Temperaturmittelwerte pro Std. in °C vom 01.04. - 30.04.2024;
Quelle: Wetterstation der Sternwarte "Welzheim"*

Gr. 2: Temperaturhöchst- u. -tiefstwerte pro Tag in °C vom 01.04. - 30.04.2024; Quelle: Wetterstation der Sternwarte "Welzheim"*



Gr. 3: Niederschlagssumme in mm pro Tag vom 01.04. - 30.04.2024;
Quelle: Wetterstation der Sternwarte "Welzheim"*

* Veröffentlicht mit freundlicher Genehmigung der Sternwarte "Welzheim".

Löffelente:

2 B3. 13.4.24 Weiler z. Stein, WN / BW (J. Blazek)

Reiherente:

1 M 1 W 14.4.24 NSG Lorcher Baggerseen, AA / B (W. Schnabel)

Rebhuhn:

2 Ind. 30.4.24 Fellbach, WN / BW (V. Herdtle)

Silberreiher:

1 Ind. 27.4.24 Schorndorf, WN / BW (W. Schnabel)

Weißstorch:

1 Ind. 02.4.24 Wüstenbachhof, WN / BW (D. Ferreira)

Fischadler:

1 Zug. 06.4.24 Alfdorf, WN / BW (J. Müller)
1 Zug. 24.4.24 Plüderhausen, WN / BW (J. Lenz)
1 Zug. 28.4.24 Schorndorf, WN / BW (J. Lenz)

Baumfalke:

1 ad. 28.4.24 Geradstetten, WN / BW (J. Lenz)
1 Ind. 28.4.24 Enderbach, WN / BW (J. Müller)

Wanderfalke**(Nur Beob. abseits bekannter Brutvorkommen):**

1 Ind. 28.4.24 Schölleshof, WN / BW (J. Müller)

Waldschnepfe:

1 A2. 29.4.24 Nassach, WN / BW (J. Schäufele)

Flussuferläufer:

1 Ind. 02.4.24 Oeffingen, WN / BW (R. Gress)
1 Ind. 07.4.24 Oeffingen, WN / BW (M. Schmolz)
1 Ind. 08.4.24 Oeffingen, WN / BW (R. Gress)
1 Ind. 14.4.24 Oeffingen, WN / BW (R. Gress)
1 A1. 24.4.24 Oeffingen, WN / BW (R. Gress)

Waldwasserläufer:

1 Ind. 01.4.24 Nellmersbach, WN / BW (H. Schlüter)

Mittelmeermöwe:

1 Ind. 13.4.24 Geradstetten, WN / BW (R. Müller)
1 Ind. 13.4.24 Geradstetten, WN / BW (W. Müller)
1 Ind. 18.4.24 Waiblingen, WN / BW (J. Schäufele)
1 Ind. 23.4.24 Waiblingen, WN / BW (J. Schäufele)

Kuckuck:

1 Ind. 07.4.24 Backnang, WN / BW (A. McGrath)
1 Ind. 11.4.24 Oppenweiler, WN / BW (K. Dahl)
1 Ind. 12.4.24 Rohrbach, WN / BW (K. Dahl)
1 Ind. 13.4.24 Strümpfelbach, WN / BW (J. Schäufele)
1 A2. 13.4.24 Sechselberg, WN / BW (N. Jovanovic)
1 Ind. 18.4.24 Obersteinenberg, WN / BW (T. Heinrich)
1 Ind. 19.4.24 Winterbach, WN / BW (E. Mahlich)
1 Ind. 20.4.24 Wüstenbachhof, WN / BW (J. Stober)
1 sing. 21.4.24 Weiler, WN / BW (R. Kimpfler)
1 A2. 27.4.24 Rietenau, WN / BW (J. Schäufele)
1 Rev. 28.4.24 Schlichten, WN / BW (J. Lenz)
1 A2. 28.4.24 Zell, WN / BW (A. McGrath)
1 Ind. 28.4.24 Hertmannsweiler, WN / BW (H. Schlüter)
1 A2. 29.4.24 Unterbrüden, WN / BW (J. Blazek)

Schleiereule:

- 2 Ind. 26.4.24 Erbachhof, WN / BW (V. Herdtle)
- 1 Ind.. 28.4.24 Alfdorf, WN / BW (J. Müller)

Steinkauz:

- 1 A1. 08.4.24 Fellbach, WN / BW (M. Grimminger)
- 1 A2. 10.4.24 Fellbach, WN / BW (M. Grimminger)
- 1 A1. 25.4.24 Tennhof, WN / BW (R. Ertel)
- 2 Ind. 26.4.24 Erbachhof, WN / BW (V. Herdtle)
- 1 A2. 30.4.24 Bittenfeld NW, WN / BW (M. Kremer)

Kleinspecht:

- 1 Ind. 06.4.24 Gundeslbach, WN / BW (H. Schlüter)
- 1 Ind. 11.4.24 Schorndorf, WN / BW (W. Schnabel)
- 1 A2. 14.4.24 Schorndorf, WN / BW (C. Lunczer)
- 1 Ind. 14.4.24 Hanweiler, WN / BW (H. Schlüter)
- 1 Ind. 22.4.24 Leutenbach, WN / BW (H. Schlüter)
- 1 06. 28.4.24 Alfdorf, WN / BW (J. Müller)

Pirol:

- 1 A2. 30.4.24 Schwaikheim, WN / BW (M. Kremer)
- 1 A2. 30.4.24 Bittenfeld, WN / BW (M. Kremer)

Neuntöter:

- 1 Ind. 30.4.24 Ebni, WN / BW (J. Schäufele)
- 3 Ind. 30.4.24 Heidenhof, WN / BW (J. Blazek)

Weidenmeise:

- 1 Ind.. 28.4.24 Alfdorf, WN / BW (J. Müller)

Waldlaubsänger:

- 2 A2. 12.4.24 Eschelhof, WN / BW (J. Schäufele)
- 2 Ind. 22.4.24 Hanweiler, WN / BW (H. Schlüter)
- 1 Ind. 27.4.24 Schornbach, WN / BW (W. Schnabel)
- 1 sing. 28.4.24 Schölleshof, WN / BW (J. Müller)

Wasseramsel:

- 1 A1. 13.4.24 Burgstall a. d. Murr, WN / BW (T. Heinrich)
- 1 A1. 22.4.24 Weiler z. Stein, WN / BW (T. Heinrich)

Grauschnäpper:

- 1 06. 28.4.24 Alfdorf, WN / BW (J. Müller)

Trauerschnäpper:

- 1 M 09.4.24 Buhlbronn, WN / BW (R. Mertens)
- 1 Ind. 12.4.24 Bretzenacker, WN / BW (H. Schlüter)
- 1 Ind. 13.4.24 Schornbach, WN / BW (L. Mühlbach)

Halsbandschnäpper:

- 1 M 05.4.24 Buhlbronn, WN / BW (R. Mertens)
- 7 A2. 27.4.24 Schornbach, WN / BW (S. Natterer)

- 1 Ind. 28.4.24 Alfdorf, WN / BW (J. Müller)
- 1 05. 28.4.24 Schornbach, WN / BW (K. Seidel, A. Sombrutzki)
- 1 05. 28.4.24 Schornbach, WN / BW (A. Sombrutzki)
- 2 A2. 28.4.24 Schornbach, WN / BW (C. Lunczer)
- 1 A2. 29.4.24 Schornbach, WN / BW (L. Mühlbach)
- 1 A2. 30.4.24 Bittenfeld NW, WN / BW (M. Kremer)

Braunkehlchen:

- 1 Ind. 14.4.24 Zwingelhausen, WN / BW (J. Stober)
- 1 Ind. 23.4.24 Bittenfeld, WN / BW (M. Kremer)
- 2 Ind. 28.4.24 Weiler z. Stein, WN / BW (J. Schäufele)

Schwarzkehlchen:

- 1 Ind. 07.4.24 Nellmersbach, WN / BW (H. Schlüter)
- 1 M 12.4.24 Heidenhof, WN / BW (H. Schlüter)
- 1 Ind. 13.4.24 Nellmersbach, WN / BW (H. Schlüter)
- 1 A2. 21.4.24 Heidenhof, WN / BW (J. Stober)
- 2 B3. 26.4.24 Katharinenhof, WN / BW (J. Stober)
- 1 A2. 29.4.24 Heidenhof, WN / BW (J. Stober)
- 2 A1. 30.4.24 Heidenhof, WN / BW (J. Blazek)

Nachtigall:

- 1 A2. 08.4.24 Kleinheppach, WN / BW (M. Koch)
- 1 A2. 08.4.24 Tennhof, WN / BW (R. Ertel)
- 1 Ind. 11.4.24 Hertmannsweiler, WN / BW (M. Bacher)
- 2 Ind. 11.4.24 Hertmannsweiler, WN / BW (H. Schlüter)
- 1 Ind. 12.4.24 Bittenfeld, WN / BW (H. Schlüter)
- 1 sing. 17.4.24 Schorndorf, WN / BW (A. Sombrutzki)
- 1 A2. 18.4.24 Hertmannsweiler, WN / BW (J. Schäufele)
- 2 Ind. 18.4.24 Hertmannsweiler, WN / BW (H. Schlüter)
- 1 Ind. 19.4.24 Urbach, WN / BW (J. Daiss)
- 1 sing. 22.4.24 Korb, WN / BW (A. Sombrutzki)
- 1 A2. 23.4.24 Erbachhof, WN / BW (J. Schäufele)
- 2 Ind. 24.4.24 Hertmannsweiler, WN / BW (M. Bacher)
- 1 A2. 25.4.24 Waiblingen, WN / BW (M. Rohde)
- 1 Ind. 25.4.24 Hertmannsweiler, WN / BW (H. Schlüter)
- 1 A2. 27.4.24 Röhrach, WN / BW (J. Stober)
- 1 A2. 28.4.24 Däfern, WN / BW (J. Stober)
- 2 Ind. 28.4.24 Hertmannsweiler, WN / BW (H. Schlüter)
- 1 Ind. 30.4.24 Waiblingen, WN / BW (V. Herdtle)
- 1 Ind. 30.4.24 Stiftsgrundhof, WN / BW (H. Schlüter)

Steinschmätzer:

- 1 W 07.4.24 Heidenhof, WN / BW (H. Schlüter)

Baumpieper:

- 2 Ind. 10.4.24 Fellbach, WN / BW (M. Grimminger)
- 4 Zug. 14.4.24 Welzheim, WN / BW (J. Lenz)

Wiesenpieper:

- 1 Ind. 01.4.24 Nellmersbach, WN / BW (H. Schlüter)

- 1 Ind. 05.4.24 Obersteinenber, WN / BW (T. Heinrich)
- 17 Ind. 05.4.24 Hertmannsweiler, WN / BW (H. Schlüter)
- 7 Zug. 07.4.24 Haubersbronn, WN / BW (J. Lenz)
- 6 Ind. 07.4.24 Heidenhof, WN / BW (H. Schlüter)
- 45 Ind. 08.4.24 Nellmersbach, WN / BW (H. Schlüter)
- 1 Ind. 10.4.24 Leutenbach, WN / BW (H. Schlüter)
- 1 Ind. 11.4.24 Obersteinenber, WN / BW (T. Heinrich)
- 2 Ind. 12.4.24 Heidenhof, WN / BW (H. Schlüter)
- 1 Ind. 13.4.24 Oeffingen, WN / BW (O. Digel)
- 2 Ind. 13.4.24 Oppelsbohm, WN / BW (H. Schlüter)
- 1 Zug. 14.4.24 Welzheim, WN / BW (J. Lenz)
- 7 Ind. 14.4.24 Welzheim, WN / BW (J. Lenz)
- 8 Ind. 14.4.24 Bonholz, WN / BW (J. Müller)

Bergpieper:

- 1 Ind. 14.4.24 Bonholz, WN / BW (J. Müller)

Fichtenkreuzschnabel:

- 2 Ind. 14.4.24 Kallenber, WN / BW (H. Schlüter)

Erlenzeisig:

- 1 Ind. 02.4.24 Schwaikheim, WN / BW (H. Schlüter)
- 8 Ind. 07.4.24 Weiler, WN / BW (R. Kimpfler)
- 49 Zug. 14.4.24 Welzheim, WN / BW (J. Lenz)
- 2 Ind. 28.4.24 Schölleshof, WN / BW (J. Müller)

Zaunammer:

- 1 Ind. 05.4.24 Stetten, WN / BW (V. Herdtle)
- 2 A1. 08.4.24 Fellbach, WN / BW (M. Grimminger)
- 2 A2. 08.4.24 Fellbach, WN / BW (M. Grimminger)
- 2 B3. 08.4.24 Fellbach, WN / BW (M. Grimminger)
- 1 A2. 10.4.24 Rommelshausen, WN / BW (M. Grimminger)
- 2 B3. 10.4.24 Rommelshausen, WN / BW (M. Grimminger)
- 1 A2. 10.4.24 Fellbach, WN / BW (M. Grimminger)
- 1 A1. 10.4.24 Fellbach, WN / BW (M. Grimminger)
- 4 B3. 10.4.24 Fellbach, WN / BW (M. Grimminger)
- 2A2. 12.4.24 Fellbach, WN / BW (M. Grimminger)
- 6 B3. 12.4.24 Fellbach, WN / BW (M. Grimminger)
- 1 Ind. 13.4.24 Hanweiler, WN / BW (V. Herdtle)
- 1 Ind. 14.4.24 Hanweiler, WN / BW (H. Schlüter)
- 1 Ind. 17.4.24 Hertmannsweiler, WN / BW (H. Schlüter)
- 2 A1. 25.4.24 Stetten, WN / BW (M. Grimminger)
- 1 A1. 26.4.24 Rommelshausen, WN / BW (M. Grimminger)
- 2 Ind. 28.4.24 Hanweiler, WN / BW (H. Schlüter)
- 2 A2. 29.4.24 Rommelshausen, WN / BW (F. Tewald)

Rohrammer:

- 1 Ind. 05.4.24 Hebsack, WN / BW (W. Müller)
- 1 A1. 20.4.24 Wüstenbachhof, WN / BW (J. Stober)
- 1 A1. 24.4.24 Hebsack, WN / BW (R. Müller)

Abkürzungsverzeichnis:**MiniAvi-Codes**

Ind - Individuen
ad - adult
dj - diesjährig
Juv - Juvenil
pul - pullus
imm - immatur
Tod - Todfund
Ei - Eier
BP - Bruten
SP - Schlafplatz
RF - Ringfund
Zug - ziehend
Hch - Hochrechnung
K1 - erstes Kalenderjahr
K2 - zweites Kalenderjahr

30 - mögliches Brüten
01 - Brutzeitbeobachtung
02 - Brutzeitbeobachtung in Brutb
03 - singendes Männchen
40 - wahrscheinliches Brüten
04 - Paar im Brut-Biotop beobacht
05 - Revierverhalten
06 - Balzverhalten
07 - Altvogel sucht Nestplatz
08 - Warn- u. Angstrufe Altvogel
09 - Brutfleck
10 - Nistmaterial tragend
50 - sicheres Brüten
11 - Verleitverhalten
12 - benutztes Nest

13 - ausgeflogenen Junge
14 - Altvogel am Nistplatz
15 - Altvogel mit Kotsack
16 - Altvogel mit Futter
17 - Eierschalen
18 - brütender Altvogel
19 - Nest mit Eier

Ornitho.de-Codes:

Siehe https://www.ornitho.de/index.php?m_id=41

Allgemeine Meldehinweise:

* = Meldepflichtige Art baden-württembergweit.

* = Meldepflichtige Art deutschlandweit.

Blaue Schrift = Nachmeldung (Beobachtung stammt nicht aus dem aktuellen Rundbrief-Zeitraum).

Orangene Schrift = Höchstwahrscheinlich Gefangenschaftsflüchtling.

Verhaltensbiologische Beobachtungen:

In dieser Rubrik können interessante Beobachtungen zum Nahrungserwerb, zur Brutbiologie usw. veröffentlicht werden.

Ausgewählte Beobachtungen zur saisonalen Nahrungswahl von Vögeln im Rems-Murr-Kreis - April:

Aus dem zurückliegenden Berichtszeitraum liegen keine erwähnenswerten Beobachtungen vor.

Ringfunde und -ablesungen aus dem Kreisgebiet:

In dieser Rubrik werden interessante Beringungsergebnisse, die das Kreisgebiet betreffen veröffentlicht.

-.

Bekanntgaben:

In dieser Rubrik werden Aufrufe und Bekanntgaben von OGBW, DDA, DO-G usw. mit Bezug zum Landkreis Rems-Murr bekannt gegeben.

-.

OAG-Intern:

Diese Rubrik steht den OAG-Mitgliedern zur Kommunikation innerhalb der Arbeitsgemeinschaft zur Verfügung.

Zählergebnisse des Monitorings rastender Wasservögel (MrW) im Jahr 2024 für das Kreisgebiet Rems-Murr

Sehr geehrte Wasservogelzähler:innen und OAG-Mitglieder:innen,

nachfolgend erhalten Sie die Mittwinterzählergebnisse für die Fließgewässer Rems und Murr des Jahres 2024 mit angrenzenden Fließ- und Stillgewässern. Der Übersichtlichkeit wegen sind keine der bearbeiteten Kleingewässer und keine Gefangenschaftsflüchtlinge dargestellt. Ganz herzlich wollen wir uns nochmals bei allen Mitarbeiter:innen, auch im Namen des Dachverbands Deutscher Avifaunisten e. V. (DDA), für die Teilnahme am Monitoring und für die schnelle und unkomplizierte Übermittlung der Zählergebnisse bedanken.

MrW-Zählgebiete Murr

Sitecode	Gebietsname:
1308631	Murr: Mündung – Brücke südl. Steinheim
1308632	Murr: Brücke südl. Steinheim – Brücke nordwestl. Rundsmühlhof
1308633	Murr: Brücke NW Rundsmühlhof – Brücke südwestl. Kirchberg an der Murr
1308634	Murr: Brücke südwestl. Kirchberg an der Murr – Brücke nordwestl. Burgstetten
1308635	Murr: Brücke nordwestl. Burgstetten – Brücke nördl. Erbstetten
1308636	Murr: Brücke nördl. Erbstetten – Steg Backnang-Südwest
1308637	Murr: Wehr Backnang-Südwest – Steg Backnang Ost (Gartenstr.)
1308638	Murr: Steg Backnang Ost (Gartenstr.) – Brücke Zell
1308639	Murr: Brücke Zell – Brücke Reichenbach a.d. Murr
1308640	Murr: Brücke Reichenbach a.d. Murr – östl. Brücke Sulzbach a.d. Murr
1308641	Murr: östl. Brücke Sulzbach a.d. Murr – Brücke Schleißweiler
1308642	Murr: Brücke Schleißweiler – Steg östl. Murrhardt (bei „Hirschkeller“)

MrW-Zählgebiete Rems

Sitecode	Gebietsname
1308601	Rems: Remsmündung – Remsmühle westl. WN-Hohenacker
1308602	Rems: Remsmühle westl. WN-Hohenacker – Brücke westl. WN-Neustadt
1308603	Rems: Brücke westl. WN-Neustadt – Wehr Waiblingen Mitte
1308604	Rems: Wehr Waiblingen Mitte – Brücke südl. Beinstein
1308605	Rems: Brücke südl. Beinstein – Brücke südl. Großheppach (L 1866)
1308606	Rems: Brücke südl. Großheppach (L 1866) – Brücke südl. Grunbach
1308607	Rems: Brücke südl. Grunbach – Brücke südl. Hebsack
1308608	Rems: Brücke südl. Hebsack – Wehr nordöstl. Winterbach
1308609	Rems: Wehr nordöstl. Winterbach – Brücke nördl. Schorndorf
1308610	Rems: 4 Stillgewässer im Stadtgebiet Schorndorf

1308611	Rems: 5 Stillgewässer nordöstl. Schorndorf (Seelachen und Dinkelacker)
1308612	Rems: Brücke nördl. Schorndorf – Brücke südl. Gewerbegebiet Urbach
1308613	Rems: Brücke südl. Gewerbegebiet Urbach – Brücke Plüderhausen
1308614	Rems: Brücke Plüderhausen - Brücke nördl. Waldhausen
1308615	Rems: 7 Baggerseen zwischen Plüderhausen und Waldhausen
1308616	Rems: Brücke nördl. Waldhausen – B-29-Brücke südwestl. Lorch
1308617	Rems: 6 Baggerseen westsüdwestl. Lorch
1308618	Rems: B-29-Brücke südwestl. Lorch – Brücke östl. Lorch
1308619	Rems: Brücke östl. Lorch – Brücke südl. Sachsenhof
1308620	Rems: Brücke südl. Sachsenhof – Brücke Schwäbisch Gmünd West
1308621	Rems: Brücke Schwäbisch Gmünd West – Brücke Schwäbisch Gmünd Ost
1308622	Ebnisee NNW Welzheim
1308623	Aichstruter Stausee N Welzheim
1308624	Hagerwaldsee NE Welzheim
1308625	Leinecksee NE Pfahlbronn
1310209	Hüttenbühl-Stausee
1310208	Eisenbachsee bei Alfdorf
1309001	See im Freizeitgelände Waiblingen
1309701	Wieslauf Klaffenbach – Mündung Rems

Zählung Murr

Zähler/innen: K. Dahl, J. Schäufele, H. Schlüter und J. Stober

Ergebnis des Monitorings rastender Wasservögel an der Murr und angrenzender Still- und Fließgewässer Januar 2024.										
Sitecode	Gebietsname	Zwergtaucher	Graureiher	Nilgans, total	Krickente, total	Stockente, total	Gänsesäger, total	Teichhuhn, total	Eisvogel	Wasseramsel
1308631	Murr: Mündung – Brücke südl. Steinheim									
1308632	Murr: Brücke südl. Steinheim – Brücke nordwestl. Rundsmühlhof									
1308633	Murr: Brücke NW Rundsmühlhof – Brücke südwestl. Kirchberg an der Murr			2	2	26	4			
1308634	Murr: Brücke südwestl. Kirchberg an der Murr – Brücke nordwestl. Burgstetten	1		2		23	3			1
1308635	Murr: Brücke nordwestl. Burgstetten – Brücke nördl. Erbstetten					5	2		1	2
1308636	Murr: Brücke nördl. Erbstetten – Steg Backnang-Südwest					26	1			
1308637	Murr: Wehr Backnang-Südwest – Steg Backnang Ost (Gartenstr.)					21	2	16		1
1308638	Murr: Steg Backnang Ost (Gartenstr.) – Brücke Zell					6		1		1
1308639	Murr: Brücke Zell – Brücke Reichenbach a.d. Murr									
1308640	Murr: Brücke Reichenbach a.d. Murr – östl. Brücke Sulzbach a.d. Murr		1			20	2			
1308641	Murr: östl. Brücke Sulzbach a.d. Murr – Brücke Schleißweiler					5	1			2
1308642	Murr: Brücke Schleißweiler – Steg östl. Murrhardt (bei „Hirsch Keller“)		1	2		52			1	3
Total	Summe Murr	1	2	6	2	184	15	17	2	10

Zählung Rems:

Zähler/innen: R. Böker, B. Bubeck, J. Daiss, N. u. R. Kimpfler, G. Kurz, G. Lang, H. Lang, J. Lenz, B. Lorinser, K. D. Meissner, J. Müller, W. Schwarz, W. Schnabel, M. Simon, A. Sombrutzki

Ergebnis des Monitorings rastender Wasservögel an der Rems und angrenzender Still- und Fließgewässer Januar 2024.															
Sitecode	Gebietsname	Zwergtaucher	Haubentaucher	Kormoran	Graureiher	Höckerschwan, total	Krickente, total	Stockente, total	Tafelente, total	Gänseäger, total	Teichhuhn, total	Blässhuhn	Eisvogel	Wasseramsel	Gebirgsstelze
1308601	Rems: Remsmündung – Remsmühle westl. WN-Hohenacker			3	1			33		2	6			3	
1308602	Rems: Remsmühle westl. WN-Hohenacker – Brücke westl. WN-Neustadt			3	2			12		3	2		1		
1308603	Rems: Brücke westl. WN-Neustadt – Wehr Waiblingen Mitte									4	3		1	1	
1308604	Rems: Wehr Waiblingen Mitte – Brücke südl. Beinstein	2		1	2			38		3	4				
1308605	Rems: Brücke südl. Beinstein – Brücke südl. Großheppach (L 1866)	2			1			14		10	15				
1308606	Rems: Brücke südl. Großheppach (L 1866) – Brücke südl. Grunbach							15		2	1				
1308607	Rems: Brücke südl. Grunbach – Brücke südl. Hebsack							27		2	3		1		
1308608	Rems: Brücke südl. Hebsack – Wehr nordöstl. Winterbach						7	49			6		2		
1308609	Rems: Wehr nordöstl. Winterbach – Brücke nördl. Schorndorf				1	1		64		3	3				5
1308610	Rems: 4 Stillgewässer im Stadtgebiet Scho rdorf										9				
1308611	Rems: 5 Stillgewässer nordöstl. Scho rdorf (Seelachen und Dinkelacker)			9					2			1			
1308612	Rems: Brücke nördl. Schorndorf – Brücke südl. Gewerbegebiet Urbach							47			2		1	3	1
1308613	Rems: Brücke südl. Gewerbegebiet Urbach – Brücke Plüderhausen			1				55		4			5	3	3
1308614	Rems: Brücke Plüderhausen - Brücke nördl. Waldhausen														
1308615	Rems: 7 Baggerseen zwischen Plüderhausen und Waldhausen														
1308616	Rems: Brücke nördl. Waldhausen – B-29-Brücke südwestl. Lorch			1				15			1		2	1	
1308617	Rems: 6 Baggerseen westsüdwestl. Lorch			3	1	6									
1308618	Rems: B-29-Brücke südwestl. Lorch – Brücke östl. Lorch							22							1
1308619	Rems: Brücke östl. Lorch – Brücke südl. Sachsenhof			1	3			8		2				1	
1308620	Rems: Brücke südl. Sachsenhof – Brücke Schwäbisch Gmünd West														
1308621	Rems: Brücke Schwäbisch Gmünd West – Brücke Schwäbisch Gmünd Ost														
1308622	Ebnisee NNW Welzheim														
1308623	Aichstruter Stausee N Welzheim				1										
1308624	Hagerwaldsee NE Welzheim							2							
1308625	Leinecksee NE Pfahlbronn				5			2							
1310209	Hüttenbühl-Stausee														
1310208	Eisenbachsee bei Alfdorf														
1309001	See im Freizeitgelände Waiblingen			3						1					
1309703	Wieslauf: Klaffenbach - Schlechtbach (Brücke Mitte)														
1309702	Wieslauf: Schlechtbach (Brücke Mitte) - Haubersbronn (Brücke nördl.)														
1309701	Wieslauf: Haubersbronn (Brücke nördl.) - Mündung Rems				1			4						1	
Total	Summe Rems	4	0	25	18	7	7	407	2	36	55	1	13	13	10

Literatur:

.-

Abbildungsverzeichnis Rundbrief Nr. 168:

Titelfoto: **Titelfoto:** Teichhuhn *Gallinula chloropus*; Datum: 07.04.2024; Ort: Leineckstausee (WN); Fotograf:in: J. Müller. Seite 1.

Gr. 1: Temperaturmittelwerte pro Std. in °C vom 01.04. - 30.04.2024. Seite 3.

Gr. 2: Temperaturhöchst- u. -tiefstwerte pro Tag in °C vom 01.04. - 30.04.2024. Seite 3.

Gr. 3: Niederschlagssumme in mm pro Tag vom 01.04. - 30.04.2024. Seite 3.

Hinweise zur Meldung von Beobachtungsdaten an die OAG Rems-Murr-Kreis:

Beobachtungen:

Jegliche ornithologische Beobachtungen aus dem Kreisgebiet Rems-Murr können der OAG Rems-Murr-Kreis über den kreisweiten OGBW- und ornitho.de-Regionalkoordinator Julian Lenz (oag.rems.murr.kreis@googlemail.com) unter Angabe von Datum, Ort, Uhrzeit, Anzahl, Artname, Verhaltensweise und wenn möglich, mit Alters- und Geschlechtsbestimmung und Flugrichtung zum Monatsende eines jeden Monats gemeldet werden. Hierfür sollte das kostenlos von Herrn Heine zur Verfügung gestellte und auch von den OGBW-Mitgliedern landesweit benutzte avifaunistische Erfassungsprogramm MiniAvi benutzt werden. Dieses Programm kann unter www.miniavi.de unentgeltlich heruntergeladen werden. Als MiniAvi-Nutzer übermitteln Sie uns bitte Ihre als **asc-Datei** abgespeicherten monatlichen Beobachtungsdaten in Form eines E-Mail-Anhangs. Sollten Sie uns Ihre kreisweiten Beobachtungsdaten über die naturkundlichen Internetsammeldatenbanken www.ornitho.de melden, erhalten wir Ihre Beobachtungen zum Download automatisch, da die OAG Rems-Murr-Kreis, in Person von Julian Lenz, als OGBW- und ornitho.de-Regionalkoordinator für das Kreisgebiet Rems-Murr die kreisweiten ornitho.de-Downloadrechte besitzt. Die Nutzer:innen der naturkundlichen Internetsammeldatenbank www.naturgucker.de bitten wir, uns Ihre kreisweiten Daten mit Hilfe einer **Exportdatei (.csv-Datei)** per E-Mail zu überstellen. Alle persönlich von dem:der Beobachter:in per Exportdatei an die OAG Rems-Murr-Kreis und deren kreisweiten OGBW- und ornitho.de-Regionalkoordinator:innen per E-Mail zur weiteren Auswertung übermittelten Beobachtungsdaten, werden auf Plausibilität geprüft, bei kreisweiter Bedeutung im Rundbrief veröffentlicht und an die OGBW- und OAG-Datenbank zur weiteren Auswertung überstellt. Dabei gehören grundsätzlich die erhobenen Daten dem:der Datenerheber:in. Sensible avifaunistische Daten können hierbei sowohl bei der OGBW als auch bei der OAG Rems-Murr-Kreis bzgl. einer Veröffentlichung gesperrt werden. Unter <https://www.ogbw.de/ogbw/regional-koordinatoren> finden Sie eine aktuelle Liste mit den Zuständigkeitsbereichen der OGBW-Regionalkoordinator:innen. Bei der Beobachtung bundesweit und landesweit meldepflichtiger Arten, wird um die Erstellung eines Beobachtungsprotokolls mit Foto und/oder Skizze gebeten. Senden Sie, zur Anerkennung Ihrer Beobachtung, bitte dieses Protokoll an die Avifaunistische Kommission Baden-Württemberg (AKBW) (akbw@ogbw.de). Die AKBW prüft und erkennt Ihre Beobachtung an und leitet wenn nötig die Protokolle bundesweit meldepflichtiger Arten an die zuständige Deutsche Avifaunistische Kommission (DAK) weiter. Die bundesweit meldepflichtigen Arten, können Sie der DAK-Liste unter <http://www.dda-web.de/index.php?cat=monitoring&subcat=dak&subsubcat=meldelisten> entnehmen und die baden-württembergweit meldepflichtigen Arten der AKBW-Liste unter www.ogbw.de/meldepflichtig.html. Die von Ihnen über die vorangehend beschriebenen Meldewege an die OAG und ihre:n Regionalkoordinator:in übermittelten Beobachtungen, werden dann für bundes-, landes- und kreisweite avifaunistische Auswertung, die der Erforschung und dem Erhalt unserer Vogelwelt dienen, herangezogen und ausgewertet.

Fotos:

Die OAG Rems-Murr ist stets an kostenlos für den Rundbrief zur Verfügung gestellten ornithologischen Fotos aus dem Kreisgebiet interessiert. Fotografien sollten mit Datum, Ort, Uhrzeit und Name des:der Fotograf:in im Dateinamen bei dem Herausgeber (oag.rems.murr.kreis@googlemail.com) eingereicht werden. Im Falle einer Veröffentlichung und Archivierung durch die OAG bleiben alle Urheberrechte bei dem:der Fotograf:in.

Herausgeber des Rundbriefs:

Julian Lenz
 (OGBW- und ornitho.de-Regionalkoordinator Rems-Murr-Kreis)
 Konnenbergstraße 12
 73614 Schorndorf
 Tel.: 07181 / 2022231
 E-Mail: oag.rems.murr.kreis@googlemail.com

Für Fragen und Anregungen können Sie gerne Kontakt aufnehmen.



OAG-Logo:

Das Logo stellt einen männlichen **Gartenrotschwanz** *Phoenicurus phoenicurus* im Prachtkleid dar. Diese Charakterart der im Kreisgebiet weitverbreiteten Streuobstwiesen, wurde von C. Wilkens für die OAG-Rems-Murr-Kreis gezeichnet und digitalisiert.

Bezug:

Der Rundbrief kann beim Herausgeber angefordert werden. Die Verteilung erfolgt jeden Monat kostenlos per E-Mail. Wenn Sie keine weiteren Rundbriefe wünschen, senden Sie bitte eine E-Mail zurück an den Absender mit einer entsprechenden Anmerkung. Ältere Ausgaben können sowohl beim Herausgeber angefordert werden, wie auch über den Internetauftritt <http://ogbw.de/regionale-ags/oag-remm-murr-kreis/downloads> der Arbeitsgemeinschaft heruntergeladen werden.

Anmerkung zur OAG Rems-Murr-Kreis:

Die OAG Rems-Murr-Kreis ist ein loser Zusammenschluss von ornithologisch interessierten Beobachter:innen innerhalb der Ornithologischen Gesellschaft Baden-Württemberg (OGBW). Sie steht jedem:r engagierten Vogelbeobachter:in mit Interesse an der Vogelwelt des Landkreises Rems-Murr offen. Sie versucht, mit eigenen wissenschaftlichen Untersuchungen, der Beteiligung an landes- und bundesweiten Monitoringprogrammen und durch den Unterhalt einer eigenen kreisweiten Beobachtungsdatenbank einen Beitrag zur Erforschung und zum Erhalt der Vogelwelt im Rems-Murr-Kreis zu leisten.

Ansprechpartner OAG Rems-Murr-Kreis:

Julian Lenz
Konnenbergstraße 12
73614 Schorndorf
Tel.: 07181 /2022231.
E-Mail: oag.rems.murr.kreis@googlemail.com

Weitere Informationen zur OAG Rems-Murr-Kreis können Sie dem Internetauftritt der Arbeitsgemeinschaft unter <http://ogbw.de/regionale-ags/oag-remm-murr-kreis/info> entnehmen.

Erstellt in Kooperation mit:



Dachverband Deutscher Avifaunisten
www.dda-web.de



Ornithologische Gesellschaft Baden-Württemberg
www.ogbw.de



NABU-Kreisverband Rems-Murr e. V.
www.nabu-remm-murr.de